

LA CHAPELLE DE PITIÉ

LE MÉNIL

26



JAHRESZEIT

Schneefrei



DAUER

1h



LÄNGE

2,5 km



HÖHENUNTERSCHIED

+ 113 m



LAND

Kleine Pfade
und breiter Weg

Diese kleine Wanderung bietet ein Konzentrat all dessen, was den Charme des Dorfes Le Ménil ausmacht : eine intakte Natur, die mit kleinen, über die Berge verstreuten religiösen Kulturgütern geschmückt ist, hübsche Aussichtspunkte und malerische Orte, die sich für erfrischende Pausen oder ein Picknick eignen.

OFFICE DE TOURISME COMMUNAUTAIRE DES BALLONS DES HAUTES VOSGES

Bureau du Ménil

Place du 1er RCP - 88160 Le Ménil

+33 (0)3 56 11 00 90 - info.tourisme@ballons-hautes-vosges.com






www.ballons-hautes-vosges.com

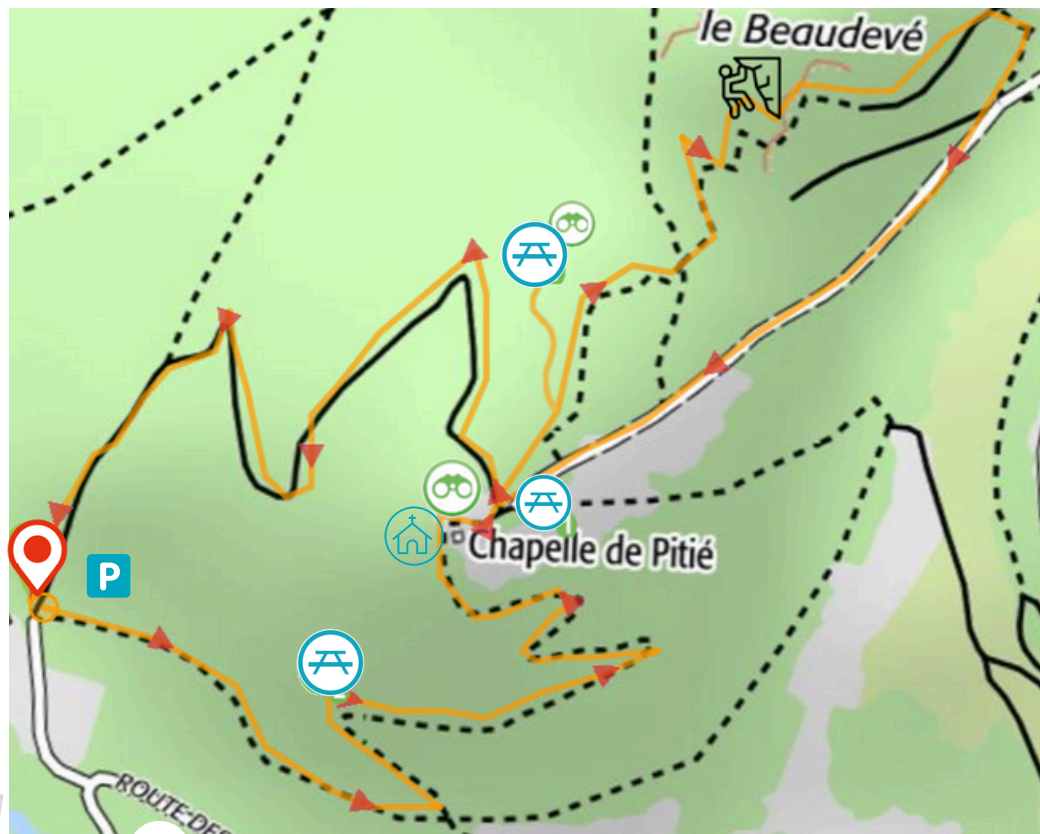


ANREISE UND START

Anreise : Von Le Thillot aus folgen Sie der D486 in Richtung Le Ménil. In Le Ménil fahren Sie nach der Kirche 50 m weiter und biegen beim Restaurant „Les Sapins“ rechts ab. Folgen Sie der Richtung „parcours sportif“ etwa 2 km lang in der Talsohle, dann steigt die Straße links an und führt zu einem Parkplatz, der mit einer geschlossenen Hütte geschmückt ist.

Start : Parkplatz des Sportparcours, Ende der asphaltierten Straße (Chalet Tuteur).

-  **Start**
-  **Strecke**
-  **Parkplatz**
-  **Chapelle de Pitié**
-  **Picknickplatz**



STRECKE UND SEHENSWÜRDIGKEITEN

Unterhalb des Parkplatzes sehen Sie ein großes Schild des Gesundheits- und Naturparcours, das die 16 Geräte des Parcours und das Arboretum von Ménil vorstellt.

Gehen Sie rechts in Richtung des Fitnessparcours und folgen Sie der Markierung mit dem blauen Staffelstab **X**. Gehen Sie an den Workshops (Aufwärmen, Hindernisse 1 und 2) vorbei und folgen Sie dem Waldweg des Gesundheitsparcours.

Nach 200 Metern, an Gerät 4, folgen Sie dem blauen Staffelei-Schild „Geänderte Route“ **X** auf dem Weg, der nach links bergauf führt.

Gehen Sie immer auf dem Waldweg des Trimm-Dich-Pfads weiter. Bei Workshop 6 gibt es eine große Kurve.



Touristeninformationsbüro
in Ménil



Gesundheitsparcours von Ménil

Nach 20 Metern, in einer Kurve, kommen Sie an einer Bank vorbei. Sie haben einen Blick auf das Vallée des Granges und den Tête des Renards. Vielleicht sehen Sie Gletschirme von diesem Gipfel starten...

Gehen Sie an Sportgerät 7 vorbei, gefolgt von einer großen Kurve, und folgen Sie dem Weg weiter. Sie kommen auf der Rückseite der Chapelle de Pitié an. Drehen Sie sich um und genießen Sie die Aussicht auf Le Ménil und den von einem Pylon gekrönten Gipfel der Rouauche mit dem Tête des Renards auf der linken Seite.

Die Kapelle ist geöffnet. Drehen Sie ihr den Rücken zu und Sie haben einen symbolträchtigen Ort in Ménil vor sich: den Tête des Champs.

Um die Wanderung am Picknickplatz fortzusetzen, folgen Sie nicht dem Schild „Rundweg“, sondern gehen Sie zu der kleinen Mauer gegenüber und folgen Sie der blauen Staffelei **X** in Richtung „Kletterfelsen 5 Minuten“.

Wenn Sie möchten, können Sie zum Picknickplatz mit seinen Skulpturen zurückkehren, von wo aus Sie einen schönen Blick auf den Col du Ménil haben. Gehen Sie bis zur Kreuzung zurück und folgen Sie dann links dem blauen Staffeltab **X**, der den Pfad markiert, der 50 Meter bergauf führt bis zum Kletterfelsen.

Um die Wanderung fortzusetzen, folgen Sie dem blauen Flipchart noch für ca. 50 Meter **X** auf einem breiten Weg. Sie können den Picknickplatz erneut erreichen, indem Sie den kleinen Pfad zu Ihrer Linken nehmen (felsiger Pfad).

Gehen Sie 20 m auf dem rechten Weg weiter und nehmen Sie dann sofort den rechten Weg, der nach unten führt (folgen Sie nicht dem blauen Staffeleiweg **X** auf dem linken Weg). Der Pfad trifft auf eine Kreuzung mit einem Feldweg und einem Waldweg.

Nehmen Sie den nicht markierten Erdweg, der nach unten führt, und nicht den Waldweg, der nach oben führt. Folgen Sie dem Schotterweg 200 Meter weiter und Sie befinden sich wieder bei der Chapelle de Pitié.

Am Schild des Ortes „Chapelle de Pitié Alt: 697 Meter“ setzen Sie Ihren Spaziergang fort und nehmen den zweiten Teil des Gesundheitsparcours und des Arboretums. Begeben Sie sich zum Schild „circuit“ auf der rechten Seite. Nehmen Sie den Weg, der bergab führt und Sie nach 50 Metern zum Atelier 8 bringt.

Folgen Sie dem Gesundheitsparcours mit seinen Übungen sowie dem Arboretum 700 Meter bergab. So erreichen Sie den Ausgangspunkt der Wanderung auf Höhe des Parkplatzes und des Chalet Tutor.

FÜR DIE KINDER

Le Beaudévé (Kletterfelsen)

Der Standort Beaudévé ist ideal, um mit dem Klettern anzufangen, und verfügt über ca. 15 frei zugängliche Routen der Schwierigkeitsgrade 3 bis 6. Plan der Routen ist in unserem Büro erhältlich.

Picknickplatz

Der Bildhauer Valentin ADAM hat gemeißelte Granitsteine abgelegt, die eine originelle Picknick-Ecke mit Panoramablick auf den Col du Ménil unterhalb des Gipfels bilden.

Diese bearbeiteten Steine mit ihren originellen Formen laden zum Träumen und Flanieren mit der Familie in einer zauberhaften Umgebung ein.

WÜSSTEIN SIE DASS ?

Die Chapelle de Pitié liegt auf 697 m Höhe und soll um 1850/1860 von den Familien der Gegend erbaut worden sein, um der Jungfrau Maria für alle Ernten (Getreide, Heu...) zu danken, obwohl es das ganze Jahr über ununterbrochen regnete.

Sie wurde ab dem Frühjahr 2011 renoviert. Die Arbeiten erforderten nicht weniger als 1500 Stunden freiwilliger Arbeit. Sie ist mit dem Auto erreichbar und das ganze Jahr über geöffnet.

“ Die Chapelle de Pitié und der Klettergarten Beaudevé sind symbolträchtige Orte des Dorf Le Ménil und bieten schöne Aussichtspunkte auf die umliegenden Bergen. ”



Herbststimmung am Rande der Chapelle de Pitié

ZUM BESUCHEN

5 Minuten entfernt

Workshop Holzspielzeug

Bernard AUBRY wird die Augen der Kinder mit seinem Holzspielzeug zum Leuchten bringen, das er seit über 35 Jahren herstellt. Er stellt Schaukelpferde, Puppenwiegen, Tierpuzzles, ausgeschnittene Vornamen, Schnurkreisel, animierte Hampelmänner, Kleiderständer, Trillerpfeifen, Katapulte usw. aus und bietet sie an. Alle Altersgruppen.

83 bis, Grande Rue - 88160 Le Ménil
Tél. : +33 (0)3 29 28 17 56

SICH ENTSPANNEN

Der Heuchau-Wasserfall

Dieser hübsche kleine Wasserfall überragt das Dorf Le Ménil und ist mit seinem Rastplatz ein angenehmer Ort für ein Picknick.

Rue des Lieux Romains
88160 Le Ménil

ANGELN

Angeln kann man im Ruisseau du Ménil und am Étang des Fenesses. Angelkarten sind im Office de Tourisme du Ménil erhältlich.

EMPFEHLUNGEN



RUCKSACK

Nehmen Sie einen Snack mit, den Sie mit Ihrer Familie in der Kapelle oder am Fuß des Kletterfelsens teilen können.

STRECKE

Der Großteil der Strecke ist schattig, offene Stellen gibt es an der Kapelle und am Felsen.