

BALADE AU MONT DE FOURCHE

RUPT SUR MOSELLE

31



JAHRESZEIT
schneefrei



DAUER
2h



LÄNGE
5 km



HOHENUNTERSCHIED
+ 106 m



LAND
Pfade und kleine Straßen

Diese Wanderung führt ausschließlich über schattige Waldwege. Sie ist sehr leicht und bietet wunderschöne Aussichtspunkte, während Sie eine Waldhütte und einen wilden Teich besuchen – Orte, die zum Entspannen und für eine wohlverdiente Picknickpause einladen.

OFFICE DE TOURISME COMMUNAUTAIRE DES BALLONS DES HAUTES VOSGES

Bureau de Rupt-sur-moselle

1 place du Souvenir - 88360 Rupt-sur-Moselle

(ouvert juillet / août uniquement)

+33 (0)3 56 11 00 90 - info.tourisme@ballons-hautes-vosges.com

www.ballons-hautes-vosges.com



ANREISE UND START

Anreise : Von Le Thillot oder Remiremont folgen Sie der N66 nach Rupt-sur-Moselle.

An der Ampel fahren Sie in Richtung Col du Mont de Fourche (links von Le Thillot, rechts von Remiremont). Der Pass ist 3 km von der Ampel entfernt.

Start : Parkplatz auf der Passhöhe, links (Picknickplatz).



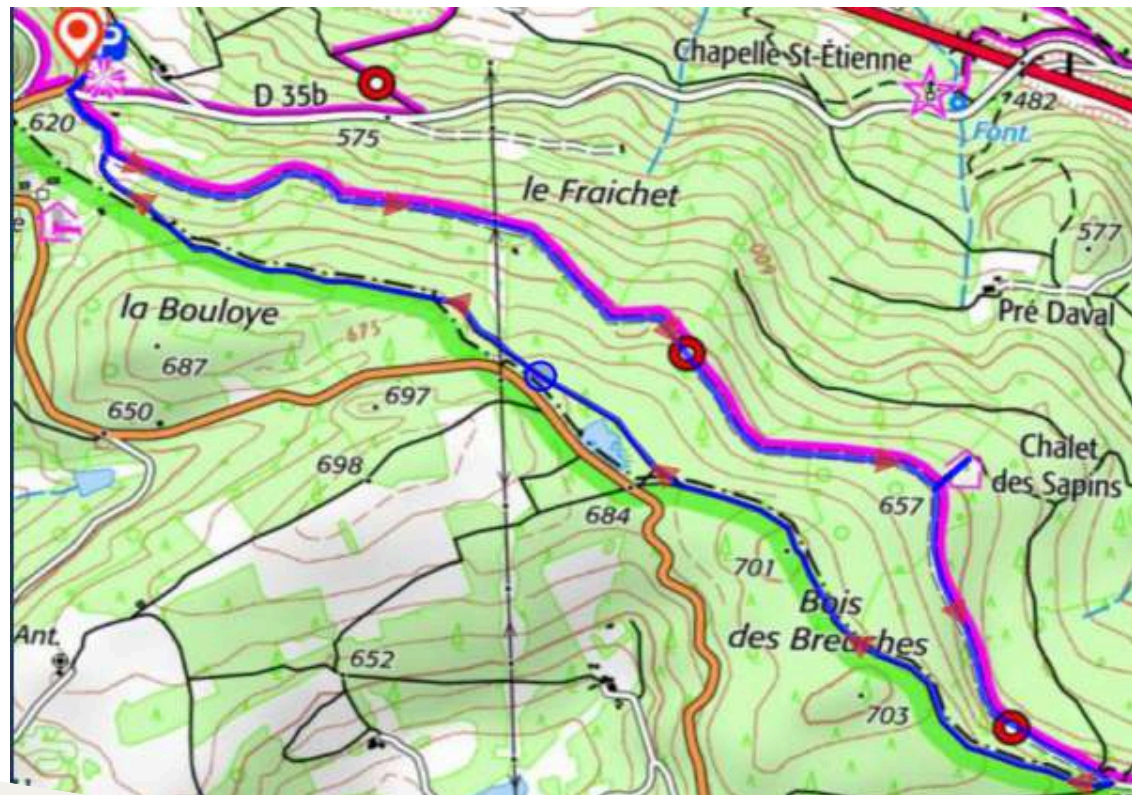
Start



Strecke



Parkplatz



Kirche Saint-Étienne von Rupt-sur-Moselle





Die Grüne Route der Hochvogesen


STRECKE UND SEHENSWÜRDIGKEITEN

Die Route geht vollständig in den Mountainbike-Rundkurs Nr. 2 in Rupt-sur-Moselle über.


Überqueren Sie die Hauptstraße (Vorsicht, es gibt keinen Fußgängerüberweg), um die kleine Straße auf der linken Seite zu erreichen, die auf den Parkplatz hinausgeht.

Die Wanderung beginnt auf dieser Straße am Beginn der Wanderschilder. Folgen Sie dieser Straße in Richtung „Chalet des Sapins 30 Min.“ (roter Ring). 

Nach 100 m können Sie den Blick auf die Stadt Rupt-sur-Moselle und das Croix de Parier genießen. Gehen Sie bis zu einer Kreuzung und biegen Sie links auf den Waldweg mit der Markierung roter Ring  Mountainbike-Rundweg Nr. 2 ab. Folgen Sie dem Weg für etwa 1,5 km.

Dieser Abschnitt des GR7 wird « Chemin des Soldats » genannt, da er Fort Rupt mit Fort Château-Lambert verbindet. Neben den weiß-roten GR-Markierungen sehen Sie auch einen roten Ring .

Durchgang in der Nähe des „Chalet des Sapins“, das sich 20 Meter weiter unten auf der linken Seite befindet. Freier Zugang zum Chalet mit Tischen und Bänken, das von den Jägern verwaltet wird.

Gehen Sie 700 m weiter. Gehen Sie an einer Lichtung nicht nach links Mountainbike-Route 4. Nicht geradeaus weiter, markiert mit einem roten Ring  und den MTB-Wegen 3 und 4. Biegen Sie rechts auf den Weg Richtung MTB 2 ab.

Dieser farngesäumte Weg führt zu einem privaten Teich (Baden verboten). Folgen Sie dem rechten Weg, der am Teich entlangführt und mit den Mountainbike-Strecken 2-3 markiert ist. Biegen Sie nicht links auf die Straße ab. Folgen Sie diesem Weg weiter: Der Abstieg ist 300 m lang gefährlich.

Gehen Sie etwa 1,5 km weiter, um zur Startkreuzung zu gelangen. An der Kreuzung nehmen Sie die Straße 100 m nach links, um den Pass zu erreichen und die letzten Ausblicke auf das Tal und das Dorf Rupt-sur-Moselle zu genießen.



Der Weg führt an einem kleinen Chalet vorbei, dem treffend benannten „Chalet des Sapins“. Dieser für alle zugängliche und kostenlos zugängliche Ort eignet sich hervorragend für ein Familienpicknick.

Wir danken den Nutzern dieses Chalets dafür, dass sie es gut pflegen, denn es wird auch für andere Menschen nützlich sein, die ebenfalls eine angenehme Zeit an diesem ruhigen Ort verbringen möchten.

WÜSSTEN SIE DASS ?

Der Mont de Fourche-Pass

Dieser Pass mit einer Höhe von 620 m verbindet Rupt-sur-Moselle im Département Vosges mit Corravillers im benachbarten Département Haute-Saône.

Auf seinem Gipfel, in 100 Metern Höhe, gegenüber der Herberge, kann man ein riesiges Fahrrad bewundern, das von den zahlreichen Durchfahrten der Tour de France im Radsport anlässlich der inzwischen berühmten Etappe über die Planche des Belles Filles zeugt.

UNSER EINDRUCK

“ Dieser hübsche Waldspaziergang ist eine Ode an die Natur, zwischen weitläufigen Tannenwäldern, Feuchtgebieten und Farnfeldern, die Kleinen wie Großen ermöglichen, eine ruhige und üppige Natur zu genießen. ”



Das Dorf Rupt-sur-Moselle

SICH ENTSPANNEN

Der Col du Mont de Fourche liegt an der Kreuzung der Route des Forts und der Route des Mille Étangs, malerischen Strecken, die man mit dem Auto zurücklegen kann, um sich mit der Familie inmitten einer intakten und geschützten Natur zu vergnügen.

ZUM ENTDECKEN

Auf den Höhen von Rupt-sur-Moselle

Das Croix de Parier, auf einer Höhe von 610 Metern gelegen, dominiert das Dorf Rupt-sur-Moselle und bietet einen beeindruckenden Blick auf das Tal.

Es ist in der Nacht beleuchtet. Dieses Kreuz wurde 1939 als Zeichen der Anerkennung für die Überlebenden des Krieges 1914 - 1918 und als Schutz für die Soldaten der Gemeinde errichtet.

Es ist 10 Meter hoch und wird auch als „Friedenskreuz“ bezeichnet.

EMPFEHLUNGEN



RUCKSACK

STRECKE

Nehmen Sie ein Picknick oder einen Snack mit, den Sie mit der Familie in der Hütte oder am Teich teilen können.

Sehr schattiger Weg, ideal bei extremer Hitze. Angenehmer Weg und einfacher Weg.

Am Rande des Voie Verte

Das Tourismusbüro hat ein Büro in Rupt-sur-Moselle, das nur im Juli und August geöffnet ist. Besuchen Sie uns gerne!

**I Place du Souvenir
88360 RUPT-SUR-MOSELLE**